Informations-Blatt #1 (final)

06. Dezember 2021, 18:20 UTC

Ereignis: Außertropischer Sturm “Harry”, int. „Barry“

- **Datum: 07. Dezember 2021**
- **Betroffenes Gebiet: Nordwesteuropa (IE, UK)**
- **Grundlage: ICON EU, 06. Dezember 2021, 06 UTC**
- **Orkantief „Harry“ bzw. „Barry“ Entwicklungshöhepunkt 07.12.2021, 12 UTC, irische Westküste, Kerndruck < 960 hPa**
- **Zwischen 06 und 24 UTC (07.12.2022) Böen bis 130 km/h im Küstenbereich und exponierten Lagen (Cork und Kerry, Irland), Isle of Man, evtl. Teile Cornwalls und von Wales. Warnstufe 1-3**
- **Schadenpotential: insgesamt gering. Verkehrsunterbrechungen, Stromausfälle**
- **FDA: nein**

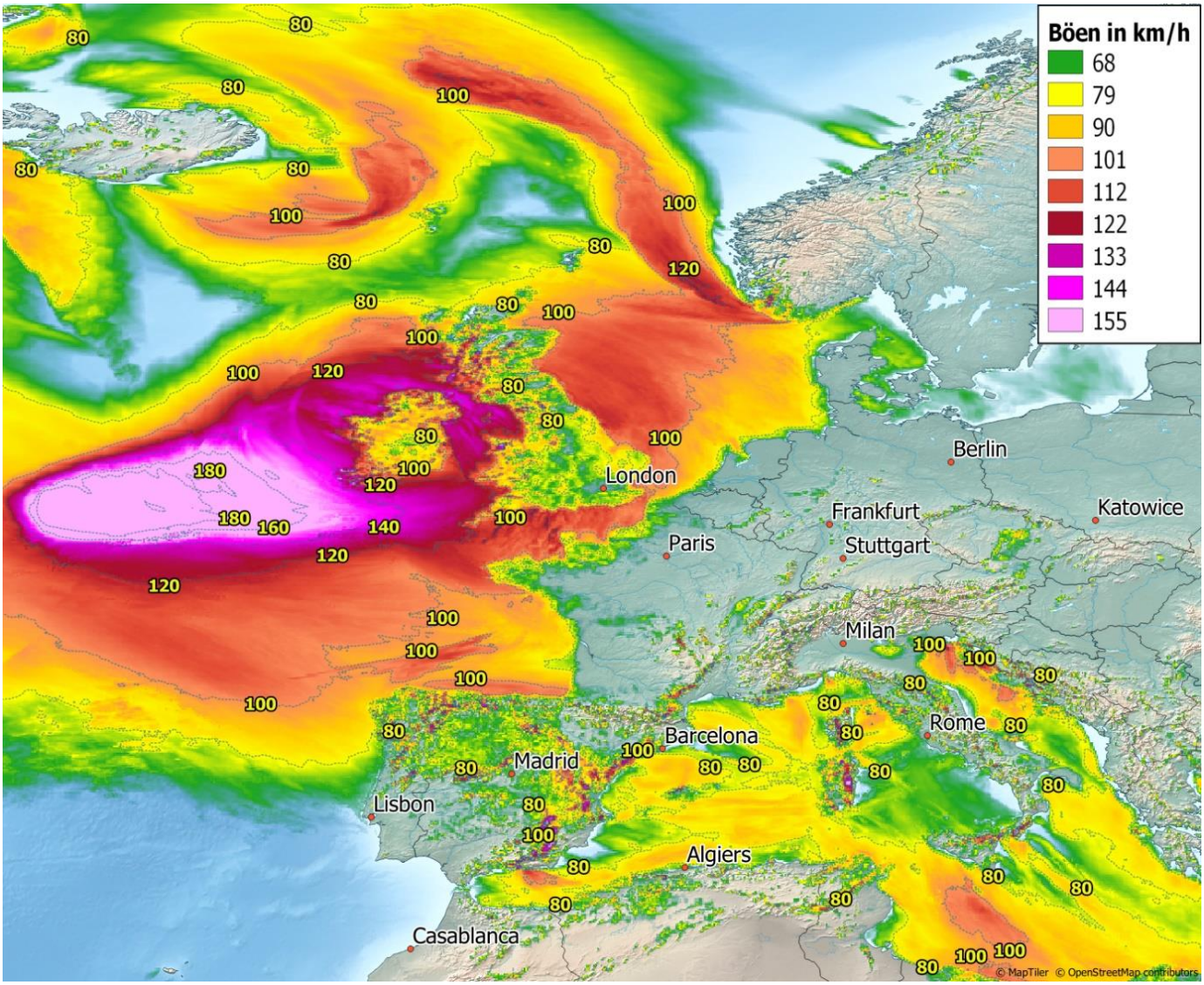

Maximale Böen im Zeitraum 07. Dez 2021, 06Z, bis 08. Dez 2021, 18Z (INIT: 06. Dez 2021, 06 UTC. ICON EU).
Abbildung: B. Mühr

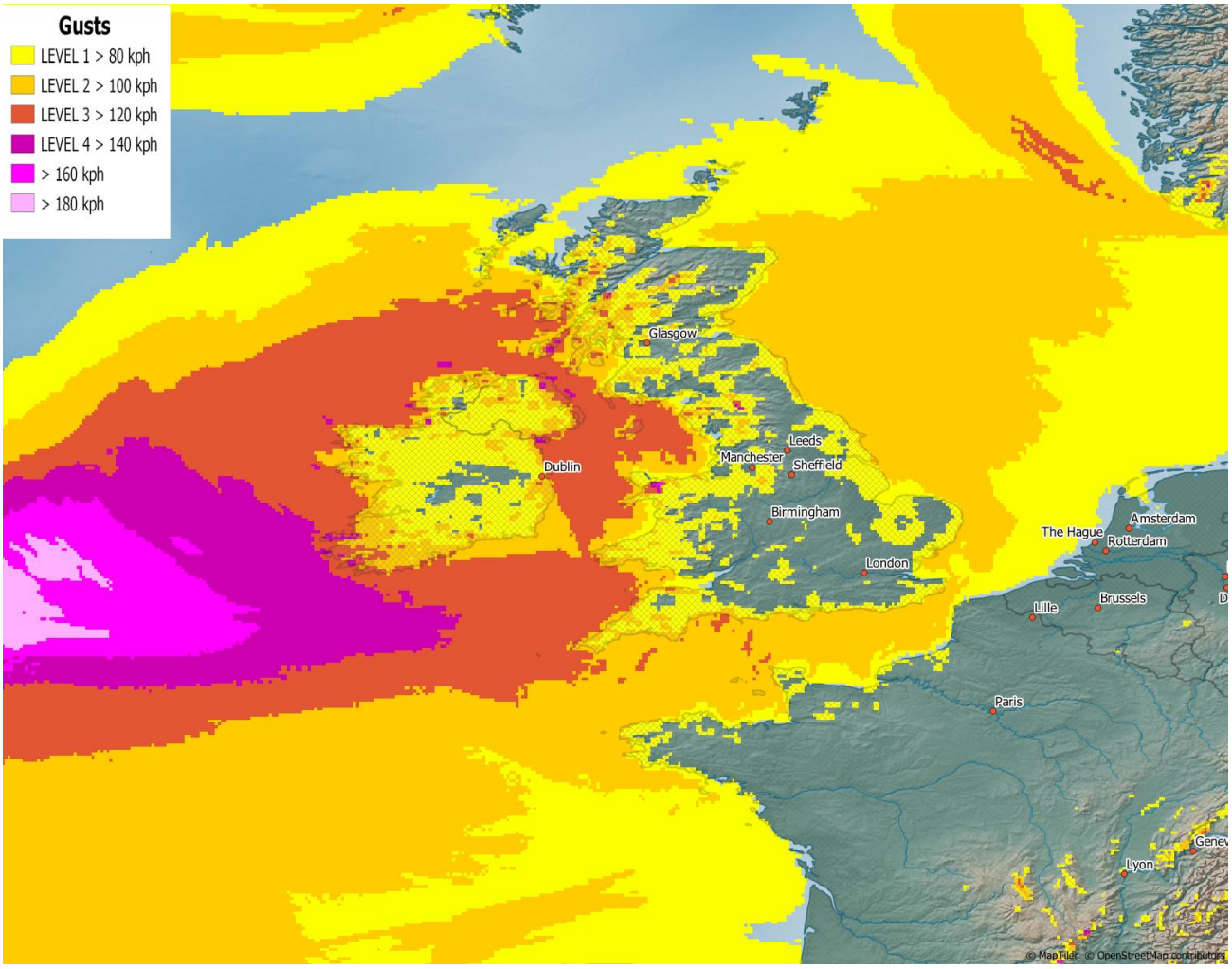

Warnstufen 07. Dez 2021, 06-24Z (INIT: 06. Dez 2021, 06 UTC. ICON EU). Abbildung: B. Mühr

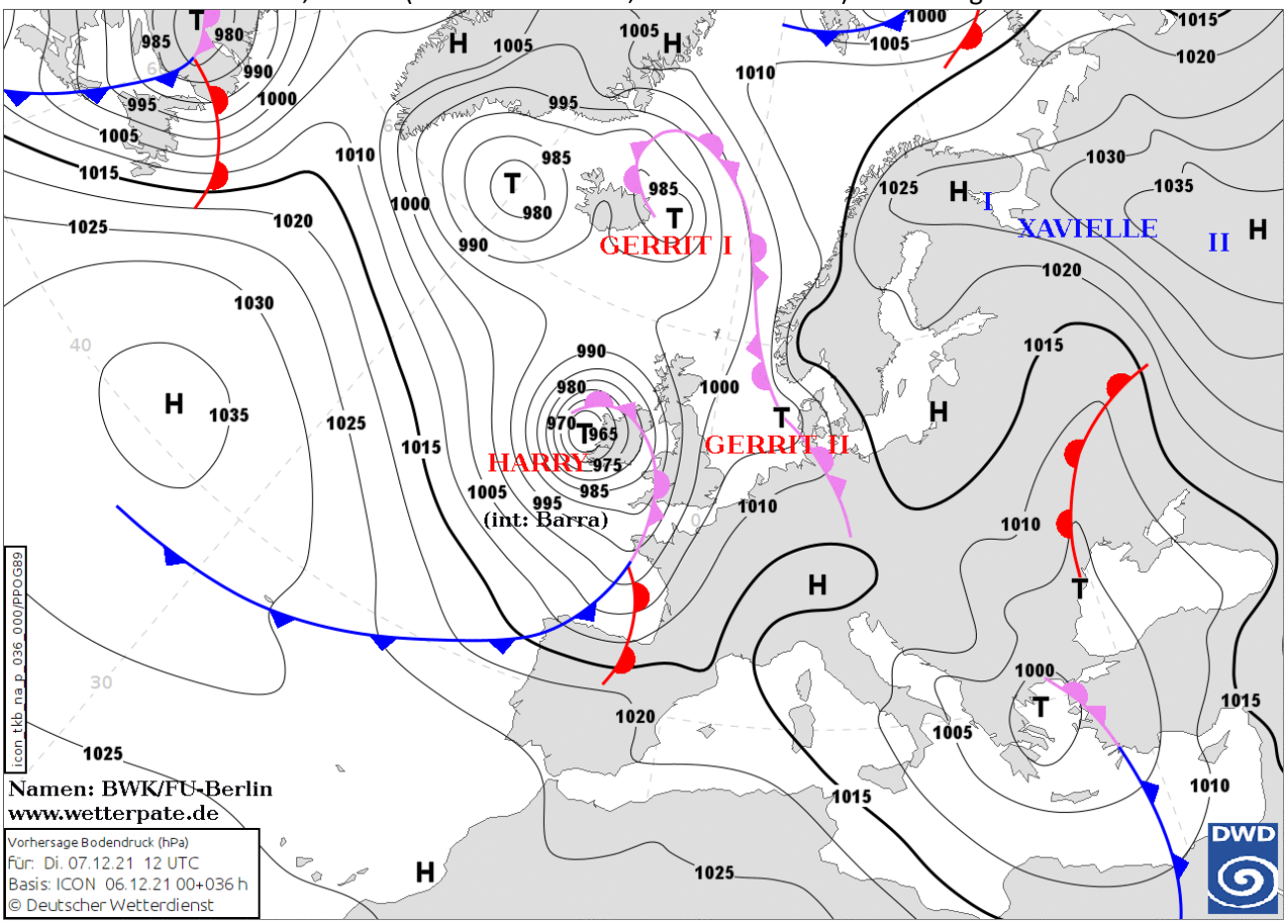

Bodendruckprognose 07. Dez. 2021, 12Z. Quelle: FU Berlin / DWD

Zusatzinformationen:

Maximale Böen am 07.12.2021 (Prognose ICON EU, 06.12.2021, 06 UTC), eig. Berechnung:

NAME	ADM0NAME	LATITUDE	LONGITUDE	Max Böe in km/h
Douglas	Isle of Man	54.2	-4.5	124.4
Dundalk	Ireland	54.0	-6.4	116.3
Penzance	United Kingdom	50.1	-5.6	114.1
Dover	United Kingdom	51.1	1.3	109.4
Sunderland	United Kingdom	54.9	-1.4	108.9
Drogheda	Ireland	53.7	-6.3	107.2
Sligo	Ireland	54.3	-8.5	106.9
Tralee	Ireland	52.3	-9.7	106.8
Cork	Ireland	51.9	-8.5	103.0
Killarney	Ireland	52.1	-9.5	101.7
Swansea	United Kingdom	51.6	-4.0	101.1
Greenock	United Kingdom	55.9	-4.8	100.5

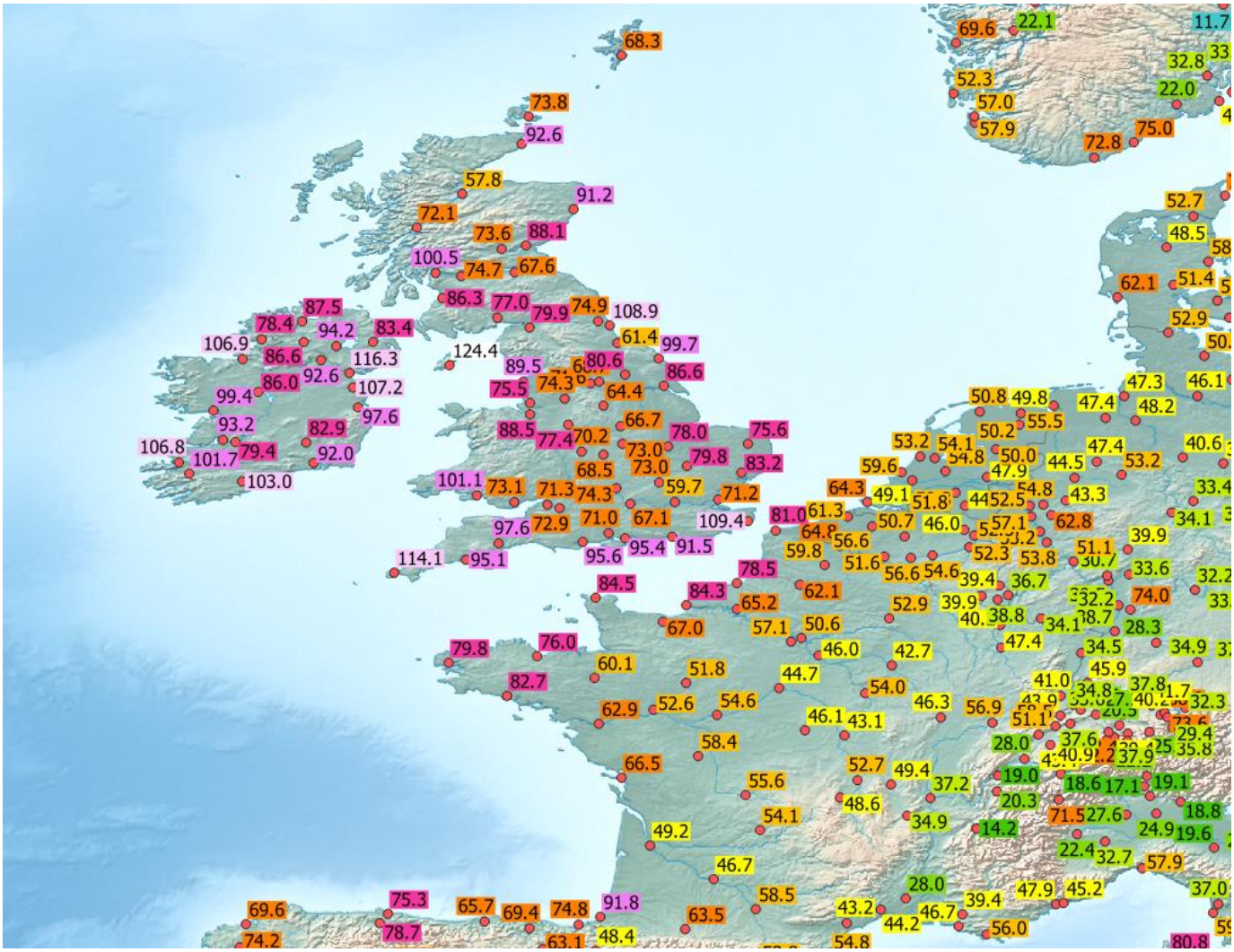
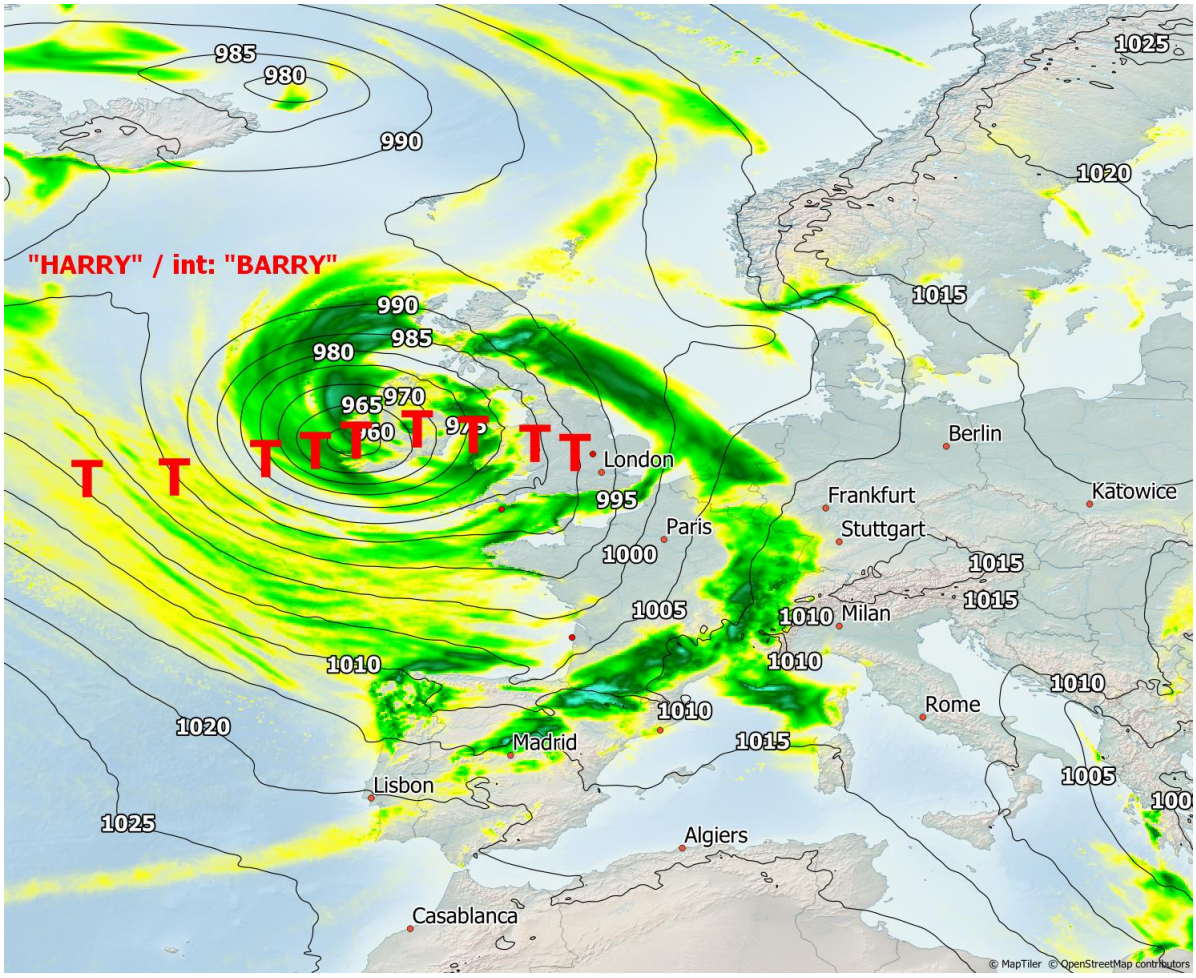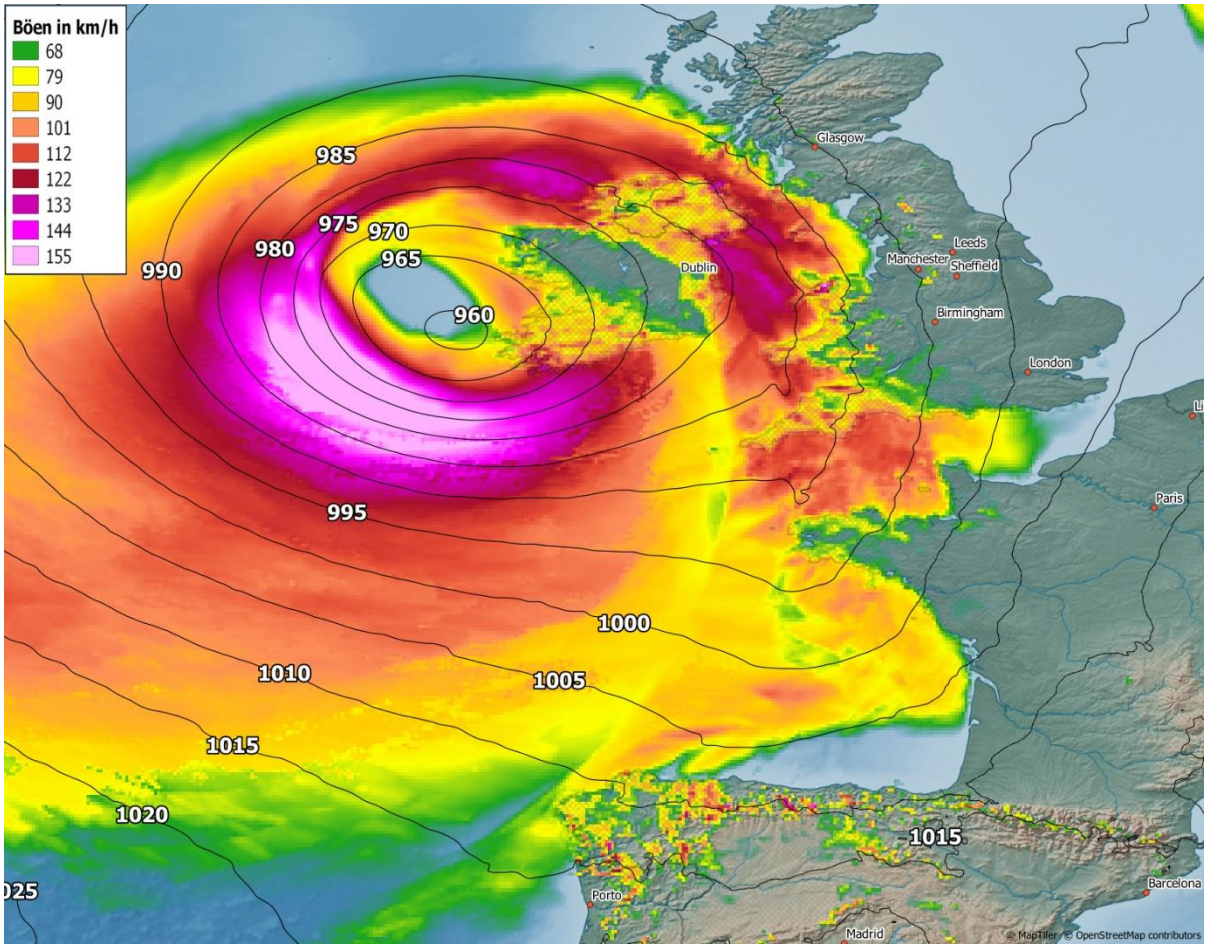
„Harry“ auf dem Entwicklungshöhepunkt am 07.12.2021, 12 UTC (Bodendruck, 3h-Niederschlag INIT+(39-42 h)) und Zugbahn (INIT+(18-60h)). Daten: ICON EU. Grafik: B. Mühr