Informations-Blatt #1 (final)

20 Mai 2021, 19:30 UTC

Ereignis: Außertropischer Sturm “Marco”

- **Datum: 20.-22. Mai 2021**
- **Betroffenes Gebiet: West- und Mitteleuropa (IE, UK, NL, BE, DE, N-FR)**
- **Grundlage: ICON EU, 20 Mai 2021, 12 UTC**
- **Für die Jahreszeit außergewöhnlich kräftiges Sturmtief**
- **Ungewöhnliche Zugbahn (Entstehungsgebiet östlich von Nord-Florida)**
- **Schadenpotential: gering. Einzig in kleineren Gebieten von Irland und ganz im Westen von England Warnstufe 2 (100-120 km/h). In Deutschland nur in den Mittelgebirgen Warnstufe 1 (80 bis 100 km/h). Kleinere Schäden durch einzelne Sturmböen sind in ganz Mitteleuropa und Nordwesteuropa möglich.**
- **FDA: nein**

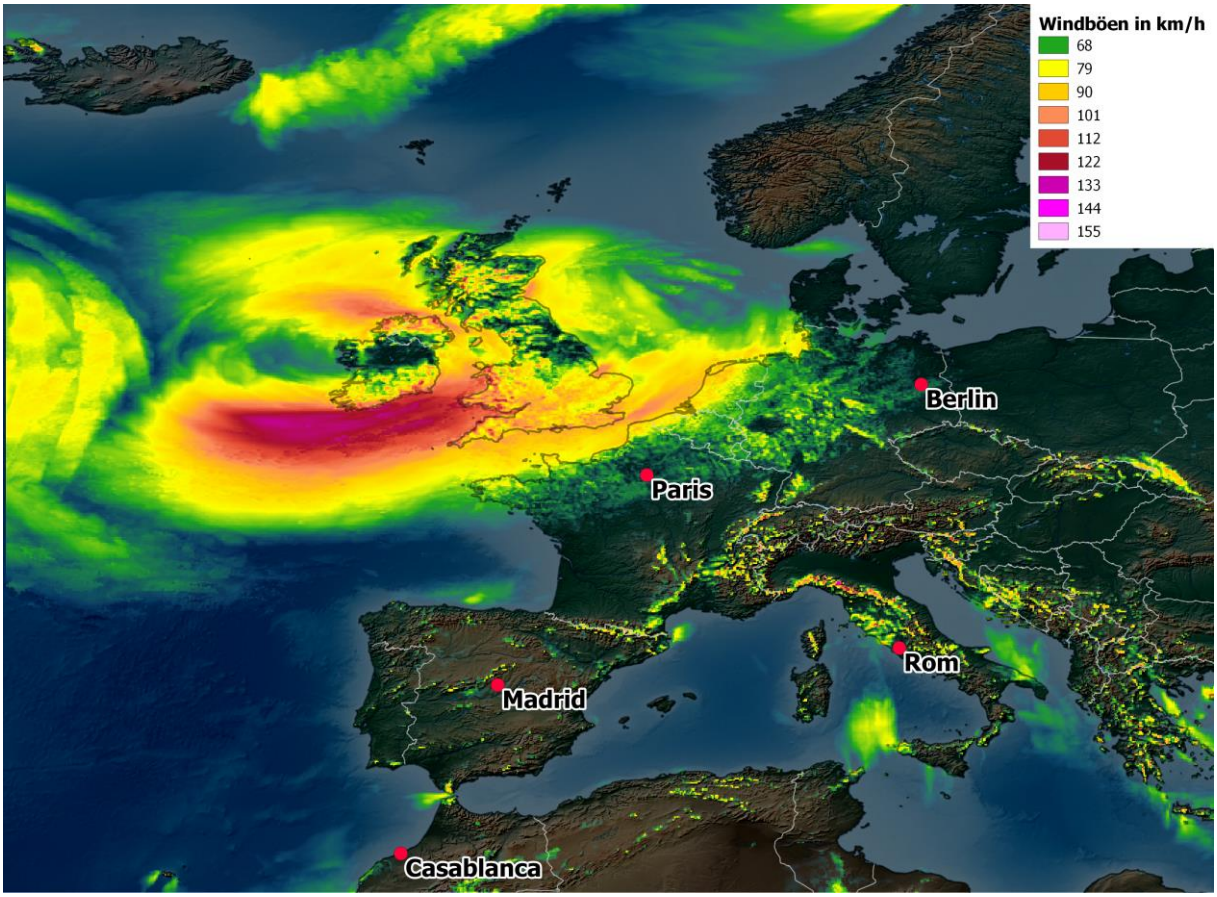

Maximale Böen im Zeitraum 20. Mai 2021, 12Z, + 51 h (INIT: 20 Mai 2021, 12 UTC. ICON-EU).
Abbildung: B. Mühr

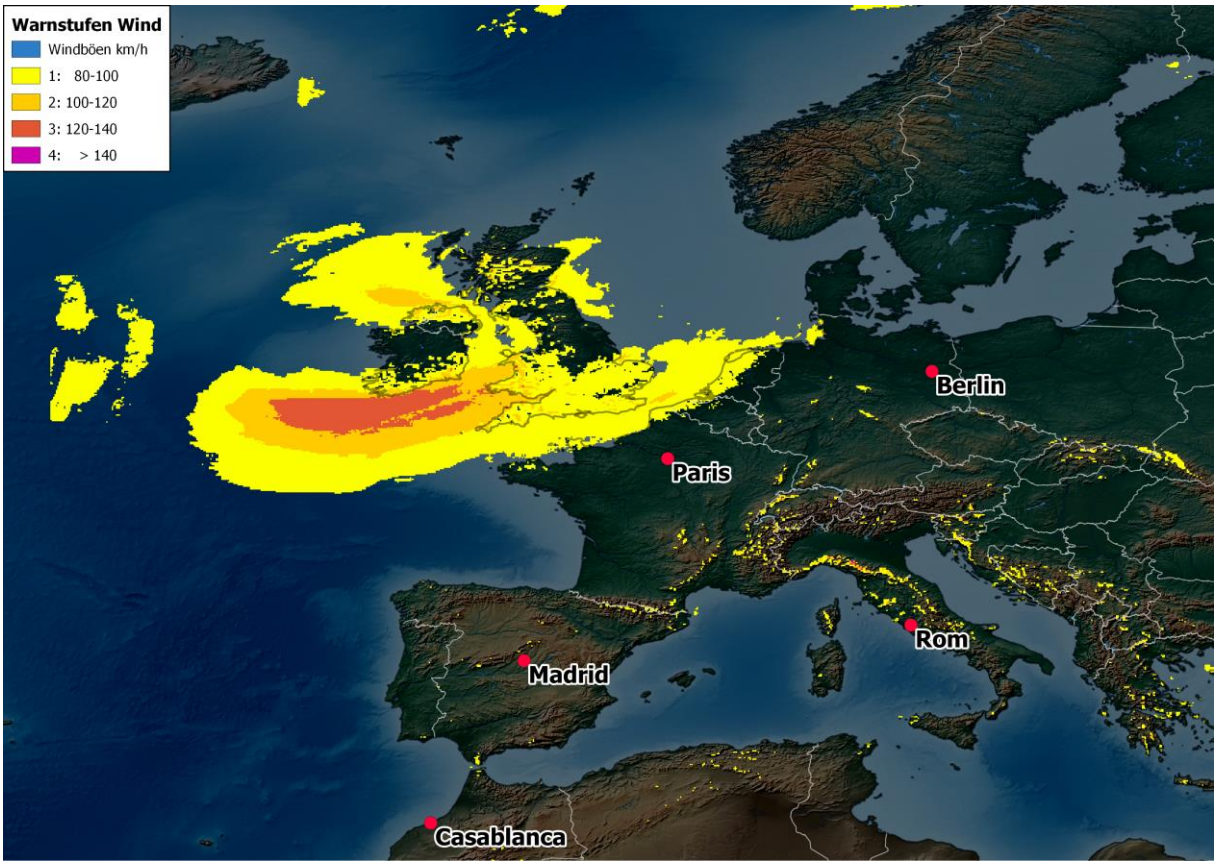

Warnstufen im Zeitraum 20. Mai 2021, 12Z, + 51 h (INIT: 20 Mai 2021, 12 UTC. ICON-EU). Abbildung: B. Mühr



Satellitenbild (RGB), 20. Mai 2021, 15Z. Quelle: Eumetsat. Grafik: B.Mühr:

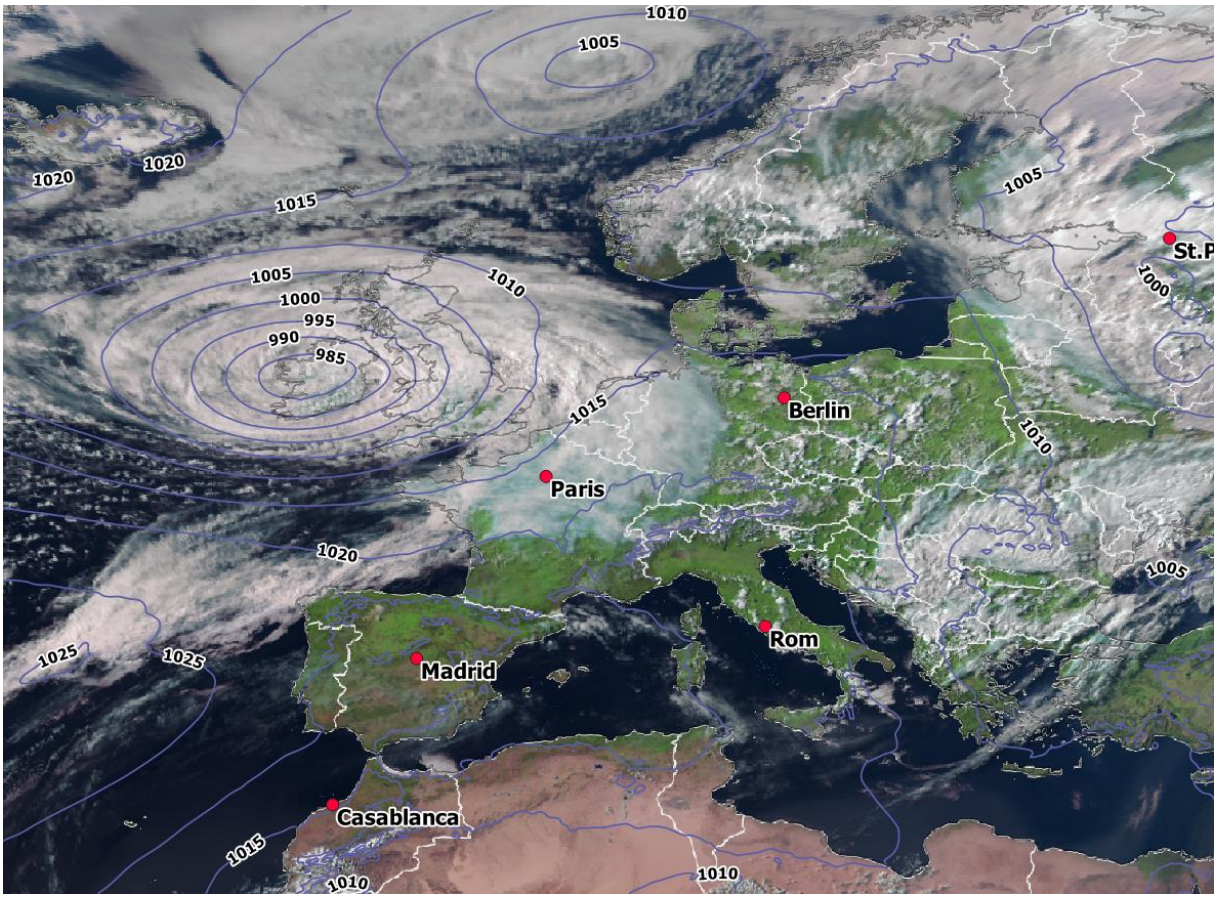

Satellitenbild (RGB), 20. Mai 2021, 15Z, und Bodendruck (ICON EU, 20. Mai 2021, 12 Z, +3 h). Quelle: Eumetsat & DWD. Grafik: B.Mühr

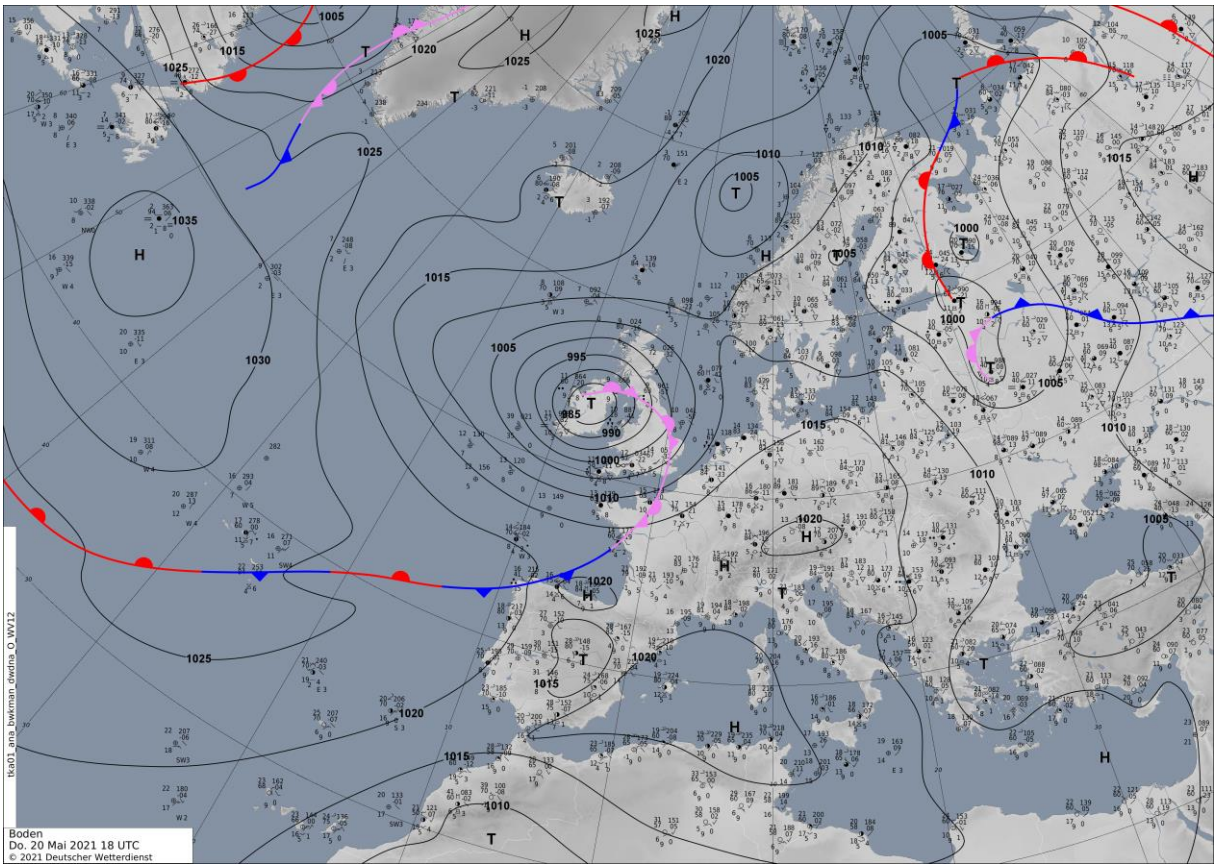

Bodendruckanalyse, 20. Mai 2021, 18 Z. Quelle: DWD

Zusatzinformationen:
keine

Bernhard Mühr, info@muehr.de